

	5.10	6.10	7.10	8.10	9.10	10.10	11.10	12.10	13.10	14.10	15.10	16.10	17.10	18.10	19.10	20.10	21.10	22.10	
Am Müllerkamp	5.10	6.10	7.10	8.10	9.10	10.10	11.10	12.10	13.10	14.10	15.10	16.10	17.10	18.10	19.10	20.10	21.10	22.10	
Am Sonnenbrink	5.11	6.11	7.11	8.11	9.11	10.11	11.11	12.11	13.11	14.11	15.11	16.11	17.11	18.11	19.11	20.11	21.11	22.11	
Mühlenstraße	5.12	6.12	7.12	8.12	9.12	10.12	11.12	12.12	13.12	14.12	15.12	16.12	17.12	18.12	19.12	20.12	21.12	22.12	
Wolfenbütteler Straße	5.13	6.13	7.13	8.13	9.13	10.13	11.13	12.13	13.13	14.13	15.13	16.13	17.13	18.13	19.13	20.13	21.13	22.13	
Galgenstraße	5.15	6.15	7.15	8.15	9.15	10.15	11.15	12.15	13.15	14.15	15.15	16.15	17.15	18.15	19.15	20.15	21.15	22.15	
Im Schleeke	5.17	6.17	7.17	8.17	9.17	10.17	11.17	12.17	13.17	14.17	15.17	16.17	17.17	18.17	19.17	20.17	21.17	22.17	
Ginsterbusch (Hochhaus)	5.18	6.18	7.18	8.18	9.18	10.18	11.18	12.18	13.18	14.18	15.18	16.18	17.18	18.18	19.18	20.18	21.18	22.18	
Sudmerbergsschule [B]	5.20	6.20	7.20	8.20	9.20	10.20	11.20	12.20	13.20	14.20	15.20	16.20	17.20	18.20	19.20	20.20	21.20	22.20	
Nußanger	5.21	6.21	7.21	8.21	9.21	10.21	11.21	12.21	13.21	14.21	15.21	16.21	17.21	18.21	19.21	20.21	21.21	22.21	
Sudmerbergsschule [A]	5.22	6.22	7.22	8.22	9.22	10.22	11.22	12.22	13.22	14.22	15.22	16.22	17.22	18.22	19.22	20.22	21.22	22.22	
Sudmerbergstraße	5.23	6.23	7.23	8.23	9.23	10.23	11.23	12.23	13.23	14.23	15.23	16.23	17.23	18.23	19.23	20.23	21.23	22.23	
Vienenburger Straße	5.26	6.26	7.26	8.26	9.26	10.26	11.26	12.26	13.26	14.26	15.26	16.26	17.26	18.26	19.26	20.26	21.26	22.26	
Okerstraße [A]	5.28	6.28	7.28	8.28	9.28	10.28	11.28	12.28	13.28	14.28	15.28	16.28	17.28	18.28	19.28	20.28	21.28	22.28	
Breites Tor [B]	5.29	6.29	7.29	8.29	9.29	10.29	11.29	12.29	13.29	14.29	15.29	16.29	17.29	18.29	19.29	20.29	21.29	22.29	
Mauerstraße	5.31	6.31	7.31	8.31	9.31	10.31	11.31	12.31	13.31	14.31	15.31	16.31	17.31	18.31	19.31	20.31	21.31	22.31	
Achtermann	5.33	6.33	7.33	8.33	9.33	10.33	11.33	12.33	13.33	14.33	15.33	16.33	17.33	18.33	19.33	20.33	21.33	22.33	
Bahnhof	5.34	6.34	7.34	8.34	9.34	10.34	11.34	12.34	13.34	14.34	15.34	16.34	17.34	18.34	19.34	20.34	21.34	22.34	
Alter Friedhof	5.36	6.36	7.36	8.36	9.36	10.36	11.36	12.36	13.36	14.36	15.36	16.36	17.36	18.36	19.36	20.36	21.36	22.36	
Odeon [A]	5.38	6.38	7.38	8.38	9.38	10.38	11.38	12.38	13.38	14.38	15.38	16.38	17.38	18.38	19.38	20.38	21.38	22.38	
Gesundheitsamt	5.39	6.39	7.39	8.39	9.39	10.39	11.39	12.39	13.39	14.39	15.39	16.39	17.39	18.39	19.39	20.39	21.39	22.39	
Heinrich-Pieper-Straße	5.40	6.40	7.40	8.40	9.40	10.40	11.40	12.40	13.40	14.40	15.40	16.40	17.40	18.40	19.40	20.40	21.40	22.40	
Schulzentrum [C]	5.42	6.42	7.42	8.42	9.42	10.42	11.42	12.42	13.24	13.42	14.42	15.42	16.42	17.42	18.42	19.42	20.42	21.42	22.42
Finanzamt [B]	5.42	6.42	7.42	8.42	9.42	10.42	11.42	12.42	13.24	13.42	14.42	15.42	16.42	17.42	18.42	19.42	20.42	22.42	
Am Helleberg	5.43	6.43	7.43	8.43	9.43	10.43	11.43	12.43	13.43	14.43	15.43	16.43	17.43	18.43	19.43	20.43	21.43	22.43	
Dömtner Straße	5.44	6.44	7.44	8.44	9.44	10.44	11.44	12.44	13.44	14.44	15.44	16.44	17.44	18.44	19.44	20.44	21.44	22.44	
Pracherstieg	5.44	6.44	7.44	8.44	9.44	10.44	11.44	12.44	13.44	14.44	15.44	16.44	17.44	18.44	19.44	20.44	21.44	22.44	
Cineplex	5.46	6.46	7.46	8.46	9.46	10.46	11.46	12.46	13.46	14.46	15.46	16.46	17.46	18.46	19.46	20.46	21.46	22.46	
Carl-Zeiß-Straße	5.47	6.47	7.47	8.47	9.47	10.47	11.47	12.47	13.47	14.47	15.47	16.47	17.47	18.47	19.47	20.47	20.47	22.47	
Cineplex	5.48	6.48	7.48	8.48	9.48	10.48	11.48	12.48	13.48	14.48	15.48	16.48	17.48	18.48	19.48	20.48	20.48	22.48	
Stadtwerke [C]	5.50	6.50	7.50	8.50	9.50	10.50	11.50	12.50	13.27	13.50	14.50	15.50	16.50	17.50	18.50	19.50	20.50	22.50	
Magdeburger Kamp	5.51	6.51	7.51	8.51	9.51	10.51	11.51	12.51	13.28	13.51	14.51	15.51	16.51	17.51	18.51	19.51	20.51	22.51	
Am Weidenbrunnen	5.52	6.52	7.52	8.52	9.52	10.52	11.52	12.52	13.29	13.52	14.52	15.52	16.52	17.52	18.52	19.52	20.52	22.52	
Stadtweg	5.53	6.53	7.53	8.53	9.53	10.53	11.53	12.53	13.30	13.53	14.53	15.53	16.53	17.53	18.53	19.53	20.53	22.53	
Hahndorf Kleinsthofsiedlung		6.56		8.56		10.56		12.56	13.33		14.56	15.56		17.56		19.56			
Hahndorf Mitte	5.54	6.58	7.54	8.58	9.54	10.58	11.54	12.58	13.35	13.54	14.58	15.58	16.54	17.58	18.54	19.58	20.54	22.54	
Hahndorf Nord	5.55	6.59	7.55	8.59	9.55	10.59	11.55	12.59	13.36	13.55	14.59	15.59	16.55	17.59	18.55	19.59	20.55	22.55	

 = fährt als AnrufLinienTaxi - 30 min vor Abfahrt Anmeldung ☎ 05321 18700

 = nur an Schultagen

	^{Alt} 5.10	^{Alt} 6.10	7.10	9.10	10.10	11.10	12.10	13.10	14.10	15.10	17.10	19.10	^{Alt} 21.10	^{Alt} 22.10
Am Müllerkamp	5.10	6.10	7.10	9.10	10.10	11.10	12.10	13.10	14.10	15.10	17.10	19.10	21.10	22.10
Am Sonnenbrink	5.11	6.11	7.11	9.11	10.11	11.11	12.11	13.11	14.11	15.11	17.11	19.11	21.11	22.11
Mühlenstraße	5.12	6.12	7.12	9.12	10.12	11.12	12.12	13.12	14.12	15.12	17.12	19.12	21.12	22.12
Wolfenbütteler Straße	5.13	6.13	7.13	9.13	10.13	11.13	12.13	13.13	14.13	15.13	17.13	19.13	21.13	22.13
Galgenstraße	5.15	6.15	7.15	9.15	10.15	11.15	12.15	13.15	14.15	15.15	17.15	19.15	21.15	22.15
Im Schleeke	5.17	6.17	7.17	9.17	10.17	11.17	12.17	13.17	14.17	15.17	17.17	19.17	21.17	22.17
Ginsterbusch (Hochhaus)	5.18	6.18	7.18	9.18	10.18	11.18	12.18	13.18	14.18	15.18	17.18	19.18	21.18	22.18
Sudmerbergsschule [B]	5.20	6.20	7.20	9.20	10.20	11.20	12.20	13.20	14.20	15.20	17.20	19.20	21.20	22.20
Nußanger	5.21	6.21	7.21	9.21	10.21	11.21	12.21	13.21	14.21	15.21	17.21	19.21	21.21	22.21
Sudmerbergsschule [A]	5.22	6.22	7.22	9.22	10.22	11.22	12.22	13.22	14.22	15.22	17.22	19.22	21.22	22.22
Sudmerbergstraße	5.23	6.23	7.23	9.23	10.23	11.23	12.23	13.23	14.23	15.23	17.23	19.23	21.23	22.23
Vienenburger Straße	5.26	6.26	7.26	9.26	10.26	11.26	12.26	13.26	14.26	15.26	17.26	19.26	21.26	22.26
Okerstraße [A]	5.28	6.28	7.28	9.28	10.28	11.28	12.28	13.28	14.28	15.28	17.28	19.28	21.28	22.28
Breites Tor [B]	5.29	6.29	7.29	9.29	10.29	11.29	12.29	13.29	14.29	15.29	17.29	19.29	21.29	22.29
Mauerstraße	5.31	6.31	7.31	9.31	10.31	11.31	12.31	13.31	14.31	15.31	17.31	19.31	21.31	22.31
Achtermann	5.33	6.33	7.33	9.33	10.33	11.33	12.33	13.33	14.33	15.33	17.33	19.33	21.33	22.33
Bahnhof	5.34	6.34	7.34	9.34	10.34	11.34	12.34	13.34	14.34	15.34	17.34	19.34	21.34	22.34
Alter Friedhof	5.36		7.36	9.36	10.36	11.36	12.36	13.36	14.36	15.36	17.36	19.36	21.36	22.36
Odeon [A]	5.38		7.38	9.38	10.38	11.38	12.38	13.38	14.38	15.38	17.38	19.38	21.38	22.38
Gesundheitsamt	5.39		7.39	9.39	10.39	11.39	12.39	13.39	14.39	15.39	17.39	19.39	21.39	22.39
Heinrich-Pieper-Straße	5.40		7.40	9.40	10.40	11.40	12.40	13.40	14.40	15.40	17.40	19.40	21.40	22.40
Schulzentrum [C]	5.42		7.42	9.42	10.42	11.42	12.42	13.42	14.42	15.42	17.42	19.42	21.42	22.42
Finanzamt [B]	5.42		7.42	9.42	10.42	11.42	12.42	13.42	14.42	15.42	17.42	19.42		22.42
Am Helleberg	5.43		7.43	9.43	10.43	11.43	12.43	13.43	14.43	15.43	17.43	19.43		22.43
Dömtner Straße	5.44		7.44	9.44	10.44	11.44	12.44	13.44	14.44	15.44	17.44	19.44		22.44
Pracherstieg	5.44		7.44	9.44	10.44	11.44	12.44	13.44	14.44	15.44	17.44	19.44		22.44
Cineplex	5.46		7.46	9.46	10.46	11.46	12.46	13.46	14.46	15.46	17.46	19.46		22.46
Carl-Zeiß-Straße	5.47		7.47	9.47	10.47	11.47	12.47	13.47	14.47	15.47	17.47	19.47		22.47
Cineplex	5.48		7.48	9.48	10.48	11.48	12.48	13.48	14.48	15.48	17.48	19.48		22.48
Stadtwerke [C]	5.50		7.50	9.50	10.50	11.50	12.50	13.50	14.50	15.50	17.50	19.50		22.50
Magdeburger Kamp	5.51		7.51	9.51	10.51	11.51	12.51	13.51	14.51	15.51	17.51	19.51		22.51
Am Weidenbrunnen	5.52		7.52	9.52	10.52	11.52	12.52	13.52	14.52	15.52	17.52	19.52		22.52
Stadtweg	5.53		7.53	9.53	10.53	11.53	12.53	13.53	14.53	15.53	17.53	19.53		22.53
Hahndorf Kleinsthofsiedlung														
Hahndorf Mitte	5.54		7.54	9.54	10.54	11.54	12.54	13.54	14.54	15.54	17.54	19.54		22.54
Hahndorf Nord	5.55		7.55	9.55	10.55	11.55	12.55	13.55	14.55	15.55	17.55	19.55		22.55

^{Alt} = fährt als AnrufLinienTaxi - 30 min vor Abfahrt Anmeldung ☎ 05321 18700

	AL1	AL1	AL1	BHF	SV	BHF	SV	BHF	SV	BHF	SV	BHF	SV	AL1
Am Müllerkamp	5.10	6.10	7.10	10.43	11.42	12.43	13.42	14.43	15.42	16.43	17.42	18.43	19.42	21.10
Am Sonnenbrink	5.11	6.11	7.11	10.44	11.43	12.44	13.43	14.44	15.43	16.44	17.43	18.44	19.43	21.11
Mühlenstraße	5.12	6.12	7.12	10.45	11.44	12.45	13.44	14.45	15.44	16.45	17.44	18.45	19.44	21.12
Wolfenbütteler Straße	5.13	6.13	7.13	10.46	11.45	12.46	13.45	14.46	15.45	16.46	17.45	18.46	19.45	21.13
Galgeitstraße	5.15	6.15	7.15	10.48	11.47	12.48	13.47	14.48	15.47	16.48	17.47	18.48	19.47	21.15
Im Schleeke	5.17	6.17	7.17	10.49		12.49		14.49		16.49		18.49		21.17
Ginsterbusch (Hochhaus)	5.18	6.18	7.18											21.18
Sudmerbergschule [B]	5.20	6.20	7.20											21.20
Nußanger	5.21	6.21	7.21											21.21
Sudmerbergschule [A]	5.22	6.22	7.22											21.22
Sudmerbergstraße	5.23	6.23	7.23											21.23
Vienenburger Straße	5.26	6.26	7.26											21.26
Okerstraße [A]	5.28	6.28	7.28											21.28
Breites Tor [B]	5.29	6.29	7.29											21.29
Mauerstraße	5.31	6.31	7.31											21.31
Achtermann	5.33	6.33	7.33											21.33
Bahnhof	5.34	6.34	7.34	8.39	10.39	12.39		14.39		16.39		18.39		21.34
Alter Friedhof	5.36		7.36	8.41	10.41	12.41		14.41		16.41		18.41		21.36
Odeon [A]	5.38		7.38	8.42	10.42	12.42		14.42		16.42		18.42		21.38
Gesundheitsamt	5.39		7.39	8.43	10.43	12.43		14.43		16.43		18.43		21.39
Heinrich-Pieper-Straße	5.40		7.40	8.44	10.44	12.44		14.44		16.44		18.44		21.40
Schulzentrum [C]	5.42		7.42	8.45	10.45	12.45		14.45		16.45		18.45		21.42
Finanzamt [B]	5.42		7.42	8.46	10.46	12.46		14.46		16.46		18.46		
Am Helleberg	5.43		7.43	8.47	10.47	12.47		14.47		16.47		18.47		
Dömtner Straße	5.44		7.44	8.48	10.48	12.48		14.48		16.48		18.48		
Pracherstieg	5.44		7.44	8.49	10.49	12.49		14.49		16.49		18.49		
Cineplex	5.46		7.46	8.51	10.51	12.51		14.51		16.51		18.51		
Carl-Zeiß-Straße	5.47		7.47	8.52	10.52	12.52		14.52		16.52		18.52		
Cineplex	5.48		7.48	8.53	10.53	12.53		14.53		16.53		18.53		
Stadtwerke [C]	5.50		7.50	8.54	10.54	12.54		14.54		16.54		18.54		
Magdeburger Kamp	5.51		7.51	8.55	10.55	12.55		14.55		16.55		18.55		
Am Weidenbrunnen	5.52		7.52	8.56	10.56	12.56		14.56		16.56		18.56		
Stadtweg	5.53		7.53	8.57	10.57	12.57		14.57		16.57		18.57		
Hahndorf Kleinsthofsiedlung														
Hahndorf Mitte	5.54		7.54	8.58	10.58	12.58		14.58		16.58		18.58		
Hahndorf Nord	5.55		7.55	8.59	10.59	12.59		14.59		16.59		18.59		

AL1 = fährt als AnrufLinienTaxi - 30 min vor Abfahrt Anmeldung ☎ 05321 18700








BHF = 804 Linie 802 fährt Richtung Bahnhof Goslar

SV = 804 Linie 802 fährt Richtung Oker Schrevenwiesen


804

Montag - Freitag

Hahndorf ▶ Baßgeige ▶ Bhf. ▶ Zentrum ▶ Sudmerberg ▶ Oker Am Müllerkamp

																							
Hahndorf Kleinsthofsiedlung	5.40			6.56	7.13		8.56	10.56	12.56			14.56	15.56	17.56	19.56								
Hahndorf Nord	5.42	5.59	6.49	6.59	7.16	7.57	8.59	9.57	10.59	11.57	12.59	13.57	14.59	15.59	16.57	17.59	18.57	19.59	20.57	21.57			
Hahndorf Mitte		5.43	6.01	6.51	7.01	7.18	7.59	9.01	9.59	11.01	11.59	13.01	13.59	15.01	16.01	16.59	18.01	18.59	20.01	20.59	21.59		
Hahndorf Mitte	5.02	5.43	6.02	6.51	7.02	7.18	8.02	9.02	10.02	11.02	12.02	13.02	14.02	15.02	16.02	17.02	18.02	19.02	20.02	21.02	22.02		
Stadtweg	5.03	5.44	6.03	6.53	7.03	7.20	8.03	9.03	10.03	11.03	12.03	13.03	14.03	15.03	16.03	17.03	18.03	19.03	20.03	21.03	22.03		
Am Weidenbrunnen	5.04	5.45	6.04	6.54	7.04	7.21	8.04	9.04	10.04	11.04	12.04	13.04	14.04	15.04	16.04	17.04	18.04	19.04	20.04	21.04	22.04		
Magdeburger Kamp	5.05	5.46	6.05	6.56	7.05	7.23	8.05	9.05	10.05	11.05	12.05	13.05	14.05	15.05	16.05	17.05	18.05	19.05	20.05	21.05	22.05		
Stadtwerke [D]	5.06	5.47	6.06	6.57	7.06	7.24	8.06	9.06	10.06	11.06	12.06	13.06	14.06	15.06	16.06	17.06	18.06	19.06	20.06	21.06	22.06		
Cineplex	5.08	5.48	6.08		7.08		8.08	9.08	10.08	11.08	12.08	13.08	14.08	15.08	16.08	17.08	18.08	19.08	20.08	21.08	22.08	22.43	
Carl-Zeiß-Straße	5.09	5.49	6.09		7.09		8.09	9.09	10.09	11.09	12.09	13.09	14.09	15.09	16.09	17.09	18.09	19.09	20.09	21.09	22.09	22.44	
Cineplex	5.10	5.50	6.10		7.10		8.10	9.10	10.10	11.10	12.10	13.10	14.10	15.10	16.10	17.10	18.10	19.10	20.10	21.10	22.10	22.45	
Pracherstieg	5.12	5.51	6.12		7.12		8.12	9.12	10.12	11.12	12.12	13.12	14.12	15.12	16.12	17.12	18.12	19.12	20.12	21.12	22.12	22.47	
Dörrtnr. Straße	5.13	5.52	6.13		7.13		8.13	9.13	10.13	11.13	12.13	13.13	14.13	15.13	16.13	17.13	18.13	19.13	20.13	21.13	22.13	22.48	
Am Helleberg	5.14	5.53	6.14		7.14		8.14	9.14	10.14	11.14	12.14	13.14	14.14	15.14	16.14	17.14	18.14	19.14	20.14	21.14	22.14	22.49	
Finanzamt [A]	5.15	5.54	6.15		7.15		8.15	9.15	10.15	11.15	12.15	13.15	14.15	15.15	16.15	17.15	18.15	19.15	20.15	21.15	22.15	22.50	
Schulzentrum [D]	5.16	5.55	6.16	7.01	7.16	7.28	8.16	9.16	10.16	11.16	12.16	13.16	14.16	15.16	16.16	17.16	18.16	19.16	20.16	21.16	22.16	22.51	
Schulzentrum [B]	5.16	5.55	6.16		7.16		8.16	9.16	10.16	11.16	12.16	13.16	13.17	14.16	15.16	16.16	17.16	18.16	19.16	20.16	21.16	22.16	22.51
Heinrich-Pieper-Straße	5.18		6.18		7.18		8.18	9.18	10.18	11.18	12.18	13.18	13.19	14.18	15.18	16.18	17.18	18.18	19.18	20.18	21.18	22.18	22.53
Gesundheitsamt	5.19		6.19		7.19		8.19	9.19	10.19	11.19	12.19	13.19	13.20	14.19	15.19	16.19	17.19	18.19	19.19	20.19	21.19	22.19	22.54
Odeon [B]	5.20		6.20		7.20		8.20	9.20	10.20	11.20	12.20	13.20	13.21	14.20	15.20	16.20	17.20	18.20	19.20	20.20	21.20	22.20	22.55
Alter Friedhof	5.22		6.22		7.22		8.22	9.22	10.22	11.22	12.22	13.22	13.23	14.22	15.22	16.22	17.22	18.22	19.22	20.22	21.22	22.22	22.57
Bahnhof	5.24		6.24		7.24		8.24	9.24	10.24	11.24	12.24	13.24	13.25	14.24	15.24	16.24	17.24	18.24	19.24	20.24	21.24	22.24	22.59
AWO-Sozialzentrum	5.26		6.26		7.26		8.26	9.26	10.26	11.26	12.26	13.26	14.26	15.26	16.26	17.26	18.26	19.26	20.26				22.26
Marktstraße	5.27		6.27		7.27		8.27	9.27	10.27	11.27	12.27	13.27	14.27	15.27	16.27	17.27	18.27	19.27	20.27				22.27
Brusttuch	5.28		6.28		7.28		8.28	9.28	10.28	11.28	12.28	13.28	14.28	15.28	16.28	17.28	18.28	19.28	20.28				22.28
Kaiserpfalz	5.29		6.29		7.29		8.29	9.29	10.29	11.29	12.29	13.29	14.29	15.29	16.29	17.29	18.29	19.29	20.29				22.29
Zwingerwall	5.31		6.31		7.31		8.31	9.31	10.31	11.31	12.31	13.31	14.31	15.31	16.31	17.31	18.31	19.31	20.31				22.31
Sieben Linden	5.32		6.32		7.32		8.32	9.32	10.32	11.32	12.32	13.32	14.32	15.32	16.32	17.32	18.32	19.32	20.32				22.32
Okerstraße [B]	5.34		6.34		7.34		8.34	9.34	10.34	11.34	12.34	13.34	14.34	15.34	16.34	17.34	18.34	19.34	20.34				22.34
Vienenburger Straße	5.35		6.35		7.35		8.35	9.35	10.35	11.35	12.35	13.35	14.35	15.35	16.35	17.35	18.35	19.35	20.35				22.35
Sudmerbergstraße	5.37		6.37		7.37		8.37	9.37	10.37	11.37	12.37	13.37	14.37	15.37	16.37	17.37	18.37	19.37	20.37				22.37
Sudmerbergsschule [B]	5.38		6.38		7.38		8.38	9.38	10.38	11.38	12.38	13.38	14.38	15.38	16.38	17.38	18.38	19.38	20.38				22.38
Nußanger	5.39		6.39		7.39		8.39	9.39	10.39	11.39	12.39	13.39	14.39	15.39	16.39	17.39	18.39	19.39	20.39				22.39
Sudmerbergsschule [A]	5.40		6.40		7.40		8.40	9.40	10.40	11.40	12.40	13.40	14.40	15.40	16.40	17.40	18.40	19.40	20.40				22.40
Ginsterbusch (Hochhaus)	5.42		6.42		7.42		8.42	9.42	10.42	11.42	12.42	13.42	14.42	15.42	16.42	17.42	18.42	19.42	20.42				22.42
Im Schleeke	5.44		6.44		7.44		8.44	9.44	10.44	11.44	12.44	13.44	14.44	15.44	16.44	17.44	18.44	19.44	20.44				22.44
Galgheitstraße	5.45		6.45		7.45		8.45	9.45	10.45	11.45	12.45	13.45	14.45	15.45	16.45	17.45	18.45	19.45	20.45				22.45
Wolfenbütteler Straße	5.47		6.47		7.47		8.47	9.47	10.47	11.47	12.47	13.47	14.47	15.47	16.47	17.47	18.47	19.47	20.47				22.47
Mühlenstraße	5.48		6.48		7.48		8.48	9.48	10.48	11.48	12.48	13.48	14.48	15.48	16.48	17.48	18.48	19.48	20.48				22.48
Am Sonnenbrink	5.49		6.49		7.49		8.49	9.49	10.49	11.49	12.49	13.49	14.49	15.49	16.49	17.49	18.49	19.49	20.49				22.49
Am Müllerkamp	5.50		6.50		7.50		8.50	9.50	10.50	11.50	12.50	13.50	14.50	15.50	16.50	17.50	18.50	19.50	20.50				22.50

 = fährt als AnrufLinienTaxi - 30 min vor Abfahrt Anmeldung ☎ 05321 18700

 = weiter Linie 805 Richtung Oker

 = nur an Schultagen; weiter Linie 805 Richtung Oker

 = nur an Schultagen; ab Bhf weiter Linie 803 Richtung Bergbaumuseum

804

Sonn- und Feiertag

Hahndorf ▶ Baßgeige ▶ Bhf. ▶ Zentrum ▶ Sudmerberg ▶ Oker Am Müllerkamp

	AL1	BHF	SV	BHF	SV	BHF	SV	BHF	SV	BHF	SV	AL1	AL1
Hahndorf Kleinsthofsiedlung													
Hahndorf Nord	6.00	9.00	11.00		13.00		15.00		17.00		19.00	22.00	
Hahndorf Mitte	6.02	9.02	11.02		13.02		15.02		17.02		19.02	22.02	
Hahndorf Mitte	6.05	9.02	11.02		13.02		15.02		17.02		19.02	22.05	
Stadtweg	6.06	9.03	11.03		13.03		15.03		17.03		19.03	22.06	
Am Weidenbrunnen	6.07	9.04	11.04		13.04		15.04		17.04		19.04	22.07	
Magdeburger Kamp	6.08	9.06	11.06		13.06		15.06		17.06		19.06	22.08	
Stadtwerke [D]	6.09	9.07	11.07		13.07		15.07		17.07		19.07	22.09	
Cineplex	6.11	9.09	11.09		13.09		15.09		17.09		19.09	22.11	22.43
Carl-Zeiß-Straße	6.12	9.10	11.10		13.10		15.10		17.10		19.10	22.12	22.44
Cineplex	6.13	9.11	11.11		13.11		15.11		17.11		19.11	22.13	22.45
Pracherstieg	6.15	9.13	11.13		13.13		15.13		17.13		19.13	22.15	22.47
Dörmtnr. Straße	6.16	9.14	11.14		13.14		15.14		17.14		19.14	22.16	22.48
Am Helleberg	6.17	9.15	11.15		13.15		15.15		17.15		19.15	22.17	22.49
Finanzamt [A]	6.18	9.16	11.16		13.16		15.16		17.16		19.16	22.18	22.50
Schulzentrum [D]	6.19	9.17	11.17		13.17		15.17		17.17		19.17	22.19	22.51
Schulzentrum [B]	6.19	9.17	11.17		13.17		15.17		17.17		19.17	22.19	22.51
Heinrich-Pieper-Straße	6.21	9.18	11.18		13.18		15.18		17.18		19.18	22.21	22.53
Gesundheitsamt	6.22	9.19	11.19		13.19		15.19		17.19		19.19	22.22	22.54
Odeon [B]	6.23	9.20	11.20		13.20		15.20		17.20		19.20	22.23	22.55
Alter Friedhof	6.25	9.22	11.22		13.22		15.22		17.22		19.22	22.25	22.57
Bahnhof	6.27	9.24	11.24		13.24		15.24		17.24		19.24	22.27	22.59
AWO-Sozialzentrum	6.29											22.29	
Marktstraße	6.30											22.30	
Brusttuch	6.31											22.31	
Kaiserpfalz	6.32											22.32	
Zwingerwall	6.34											22.34	
Sieben Linden	6.35											22.35	
Okerstraße [B]	6.37											22.37	
Vienenburger Straße	6.38											22.38	
Sudmerbergstraße	6.40											22.40	
Sudmerbergschule [B]	6.41											22.41	
Nußanger	6.42											22.42	
Sudmerbergschule [A]	6.43											22.43	
Ginsterbusch (Hochhaus)	6.45											22.45	
Im Schleeke	6.47		11.36		13.36		15.36		17.36		19.36	22.47	
Galgheitstraße	6.48	10.38	11.38	12.38	13.38	14.38	15.38	16.38	17.38	18.38	19.38	22.48	
Wolfenbütteler Straße	6.50	10.40	11.39	12.40	13.39	14.40	15.39	16.40	17.39	18.40	19.39	22.50	
Mühlenstraße	6.51	10.41	11.40	12.41	13.40	14.41	15.40	16.41	17.40	18.41	19.40	22.51	
Am Sonnenbrink	6.52	10.42	11.41	12.42	13.41	14.42	15.41	16.42	17.41	18.42	19.41	22.52	
Am Müllerkamp	6.53	10.43	11.42	12.43	13.42	14.43	15.42	16.43	17.42	18.43	19.42	22.53	

AL1 = fährt als AnrufLinienTaxi - 30 min vor Abfahrt Anmeldung ☎ 05321 18700

BHF = 804 Linie 802 fährt Richtung Bahnhof Goslar

SV = 804 Linie 802 fährt Richtung Oker Schrevenwiesen